







CLASSI ACUSTICHE

-  **CLASSE I** - *Area parcheggio privato* aree ospedaliere, scolastiche, aree destinate al riposo ed allo svago, aree residenziali rurali, aree di particolare interesse urbanistico, parchi pubblici, ecc.
-  **CLASSE II** - *Area destinata ad uso prevalentemente residenziale* aree urbane interessate prevalentemente da traffico veicolare locale, con bassa densità di popolazione, con limitata presenza di attività commerciali ed attività industriali e artigianali.
-  **CLASSE III** - *Area di tipo misto* aree urbane interessate da traffico veicolare locale o di attraversamento, con media densità di popolazione, con presenza di attività commerciali, uffici, con limitata presenza di attività artigianali, e con presenza di attività industriali, aree rurali interessate da attività che impiegano macchine operatrici.
-  **CLASSE IV** - *Area di intensa attività urbana* aree urbane interessate da intenso traffico veicolare, con alta densità di popolazione, con elevata presenza di attività commerciali e uffici, con presenza di attività artigianali in aree in prossimità di strade di grande comunicazione e di linee ferroviarie in aree periferiche, in aree con limitata presenza di piccole industrie.
-  **CLASSE V** - *Area prevalentemente industriale* aree interessate da insediamenti industriali e con scarsità di abitazioni.
-  **CLASSE VI** - *Area esclusivamente industriale* aree esclusivamente interessate da attività industriali e prive di insediamenti abitativi.

Classi di destinazione d'uso del territorio	VALORI LIMITE DI EMISSIONE (dB(A) L _{eq})		VALORI LIMITE DI ESPOSIZIONE (dB(A) L _{eq})		VALORI DI QUALITÀ (dB(A) L _{eq})	
	Giorno (06:00-22:00)	Notte (22:00-06:00)	Giorno (06:00-22:00)	Notte (22:00-06:00)	Giorno (06:00-22:00)	Notte (22:00-06:00)
I. Area parcheggio privato	45	35	50	40	47	37
II. Area prevalentemente residenziale	50	40	55	45	52	42
III. Area di tipo misto	55	45	60	50	57	47
IV. Area di intensa attività urbana	60	50	65	55	62	52
V. Area prevalentemente industriale	65	55	70	60	67	57
VI. Area esclusivamente industriale	65	65	70	70	70	70

REGIONE PIEMONTE
PROVINCIA DI ALESSANDRIA

COMUNE DI CASALNOCETO VARIANTE ZONIZZAZIONE ACUSTICA IN ADEGUAMENTO ALLA VARIANTE PARZIALE 1/2018 DEL PRGC

LEGGE REGIONALE N.56 DEL 5 DICEMBRE 1977 E SUCCESSIVE MODIFICHE ED INTEGRAZIONI

TAVOLA N. 3b	VARIANTE ALLA ZONIZZAZIONE ACUSTICA DEL TERRITORIO COMUNALE	
SCALA: 1:2000	OGGETTO: VARIANTE DEL PIANO DI CLASSIFICAZIONE ACUSTICA DEL TERRITORIO DI CASALNOCETO (L.R. 52/2000, ART. 3 COMMA 3 LETT. A)	
DATA: LUGLIO 2018	TAVOLA: FASE IV: INSERIMENTO DELLE FASCE "CUSCINETTO" DELLE FASCE DI PERTINENZA DELLE INFRASTRUTTURE DEI TRASPORTI	
IL SINDACO	IL SEGRETARIO	IL TECNICO COMPETENTE
IL RESPONSABILE DEL PROCEDIMENTO		
SPAZIO RISERVATO AI FUNZIONARI DELLA REGIONE PIEMONTE		